











**Annexe B**  
Carte de zonage  
Village de  
**Saint-Louis-de-Kent**

**Légende**

-  Résidentiel uni et bifamilial (R)
-  Résidentiel maison mobile (MM)
-  Résidentiel multifamilial (RM)
-  Commercial central (CC)
-  Commercial de quartier (CQ)
-  Communautaire (CO)
-  Industriel léger (IL)
-  Ressources (RE)
-  Aménagement intégré (AI)
-  Marge de retrait environnemental

Sources: Corporation d'information géographique du Nouveau-Brunswick.



CSRK / RSCK

Date: septembre 2014